

# 第 I 章 久米島町の景観特性と課題

## 1. 久米島町の景観特性

■ 景観要素分類表

景観要素大分類	景観要素小分類	景観要素の内容
大きなスケールから捉える景観	地形的特徴	起伏に富んだ地形、サンゴ礁原で縁取られた地形等
	眺望景観	宇江城城跡、登武那覇園地、オーハ島などへの眺望 <町指定名勝> ・比屋定バンタ ・阿嘉のひげ水 ・トクジム海岸と一帯の安山岩 ・阿嘉黒石 ・上田森
自然景観	山並み・緑の景観	宇江城岳、アール岳、だるま山等の山並み、リュウキュウマツ並木や森（ムイ）等の緑の景観
	海岸の景観	シンリ浜、イーフビーチ、アール浜、畳石の海岸、熱帯魚の家の海岸、ミーフガー付近の海岸、トクジム海岸、島尻の海岸、はての浜、御神崎のリーフ
	河川・ため池の景観	白瀬川、浦地川、カンジンダム等
	農業景観	サトウキビ畑、仲地に残る棚田等
集落・市街地景観	集落景観	真謝、宇根、宇江城、仲地、西銘、儀間、島尻等の集落
	市街地景観	新興通り、中央通り等の市街地、イーフビーチ周辺のリゾートエリア
	歴史・文化的景観	有形民俗文化財、各地域に点在する拝所、祭りなどの文化的景観
交流・シンボル景観	観光施設景観	ホテル、久米島空港、バーデハウス久米島
	道路景観	県道 89 号線、県道 242 号線、久米島～奥武島の海中道路
	港の景観	兼城港、儀間漁港、仲里漁港等
	産業の景観	ユイマール館、海洋深層水研究施設、製糖工場、車エビ養殖場等

## (1) 大きなスケールから捉える景観特性

### 1) 地形的特徴

久米島町の景観を大きなスケールで捉えると次の様な特徴があります。

- ・ 久米島町は四方が海に囲まれ、地形的には北に宇江城岳(309m)と大岳(230m)、南にアーラ岳(287m)を擁し、東側には奥武島とオーハ島が身近に浮かんでいます。また、低地部にはサトウキビ畑が広がり、起伏に富んだ独特な地形的特徴の景観を有しています。
- ・ 北側の海岸線には砂浜は見られず、離水サンゴ礁原で縁取られた独特の地形に波が白く砕ける景観が東から西にかけて連なっています。
- ・ 砂浜は、島の東側と西側に見られる礁縁※(リーフエッジ※)が波を穏やかにし、白砂のビーチを形成しています。
- ・ 南側は北側と同じ傾向が見られ、砂浜は見られず海崖による景観が特徴となっています。

### 2) 眺望景観

#### ① 宇江城城跡からの眺望

宇江城城跡は、久米島で最も高い宇江城岳(標高309m)の山頂に位置しており、沖縄県で最も高い位置に築かれた城跡とされています。宇江城城跡からは島の大半を望むことができ、良好な眺望点となっています。

遠景※：海、リーフ、はての浜、渡名喜や栗国の島々

中景※：アーラ岳、農地

近景※：農地、ため池



【宇江城城跡からの眺望】

#### ② 登武那覇園地からの眺望

久米島の東部に位置する登武那覇園地は、鮮やかな緑の芝の中に巨大な石が転がる風景が広がっています。そこからは、奥武島やはての浜を望むことができ、住民や観光客が訪れる良好な眺望点となっています。



【登武那覇園地からの眺望】

### ③オーハ島へのなどへの眺望

奥武島の東側からは、昔のままの自然が残るオーハ島を望むことができます。

### ④その他町指定名勝

比屋定バンタ、阿嘉のひげ水、トクジム海岸と  
一帯の安山岩、阿嘉黒石、上田森の5つが、町指定の名勝となっています。



【奥武島よりオーハ島を望む】



【比屋定バンタからの眺望】

## (2) 自然景観

### 1) 山並み・緑の景観

#### ① 宇江城岳を山頂とする山並み景観

久米島北部には宇江城岳（標高 309m）がそびえ、南西方向に連なって大岳（標高 230m）などの山塊が見られます。宇江城岳は久米島で最も高い山であり、山頂には沖縄県で最も高い位置にある城跡とされる宇江城城跡が築かれています。宇江城城跡からは島の大半を望むことができ、良好な眺望ポイントとなっています。

また、宇江城岳を源流とする溪流、湿地、森林を中心とする地域が、キクザトサワヘビやクメジマボタルなど固有種の宝庫、生物多様性の豊かな島の溪流として、2008年10月、ラムサール条約に登録されています。



【宇江城岳と大岳の山塊】

#### ② アーラ岳を山頂とする山並み景観

久米島南部の島尻地域には、アーラ岳を中心とした山塊があり、山地の西側が海に接し、一部は海食崖となっています。

アーラ岳に限らず、本町の山並みは、春には萌え出る芽の鮮やかな萌黄色、冬には深い緑色など、四季の移ろいにより変化する山並みの景観を楽しむことができます。



【宇江城岳よりアーラ岳を望む】

#### ③ だるま山園地

だるま山園地には遊歩道が整備されており、その沿道には久米島町の花であるクメジマツツジが植栽され、春には色鮮やかな花が沿道を彩る風景を見ることができます。



【だるま山林道】

#### ④緑の景観

山地においては、オキナワスダジイ群落とリュウキュウマツ群落がみられます。また、儀間川の河口にはマングローブ林（メヒルギ群落）がみられ、豊かで特徴のある緑の景観を形成しています。

また、字北原と字大原の字界にあるナガタケ松並木や、字比屋定にある町指定天然記念物のタキンダの松並木等の緑量豊かで風情のある松並木もみられます。久米島に現存している松並木は、防風林という機能を果たしているだけでなく、抱護林<sup>※</sup>としての機能を果たしているといわれる貴重な松並木であり、字宇江城の集落においては、北風を避けるため、抱護林として見事な松並木が集落を囲い、独特な景観を形成しています。



【ナガタケ松並木】



【松並木】



## 2) 海岸の景観

### ① シンリ浜

シンリ浜は、リーフに囲まれた特徴的な地形の自然海浜です。久米島西部に位置するため、リーフに沈む美しい夕日を望むことができます。



【シンリ浜】

### ② イーフビーチ

久米島南東部に位置するイーフビーチは、2kmにも及ぶ白い砂浜のロングビーチです。本町を代表する自然景観のひとつであり、平成8年6月に「日本の渚・百選」（日本の渚・中央委員会）に選定されています。ただし、ビーチ西側に塔屋があり、景観上好ましくない印象を与えています。



【イーフビーチ】

### ③ アーラ浜

久米島南部に位置する周囲を山で囲まれた静かな自然海岸です。周囲に人工物はほとんどなく、山の緑と白い砂浜によって、良好な景観を形成しています。



【アーラ浜】

#### ④ 畳石の海岸

奥武島の南西側の海岸には、県指定天然記念物に指定されている畳石が広がっています。畳石は、溶岩がゆっくり冷えて岩石になる際に規則的に割れ目ができる柱状節理というものです。五角形や六角形の岩が敷き詰められたような畳石と砂浜の海岸が独特の景観を形成しています。しかし、近年、畳石が砂で覆われ、畳石の面積が少なくなってきました。

また、畳石の海岸からは白い砂浜が美しい久米島のイーフビーチを望むことができます。



【奥武島の畳石】

#### ⑤ 熱帯魚の家の海岸

久米島の北部に位置する熱帯魚の家と呼ばれる海岸は、潮が引くと岩の裂け目に海水が残り、その中には熱帯魚を見ることができます。砂浜の海岸とは違い、ごつごつした岩の海岸が独特の景観を形成しています。



【熱帯魚の家の海岸】

#### ⑥ ミーフガー付近の海岸

久米島の北部に位置するミーフガー付近の海岸は、隆起サンゴ礁の地形により荒々しい岩が見られ、迫力のある海岸景観となっています。



【ミーフガー付近の海岸】

#### ⑦ トクジム海岸


久米島の南東側に位置するトクジム海岸は、大小無数の安山岩が何万年も波に洗われて丸石となって散在しています。「トクジム海岸と一帯の安山岩」が町指定の天然記念物及び町指定名勝に指定されています。

#### ⑧ 島尻の海岸

久米島の南東部の海上には、島尻湾を閉鎖するように連続する干瀬\*が伸びており、島尻の海岸はその干瀬により波が静かな海岸となっています。

### ⑨はての浜

久米島の東側約 5km に位置する砂浜だけの島です。白い砂浜と青い海が美しく、海水浴やマリンスポーツを楽しむために観光客が訪れる本町の観光拠点となっています。



【はての浜】

### ⑩御神崎のリーフ

久米島北東部の真泊からその東方海上の御神崎まで、約 12km にわたって干瀬が伸びています。



【御神崎のリーフ】



### 3) 河川・ため池の景観

#### ① 河川

白瀬川は、宇江城岳を源流域とする延長 5.3km、流域面積 7.0km の久米島最長の河川であり、市街地、港へと流れ、潤いのある良好な河川空間を形成しています。その他、浦地川、儀間川、謝名堂川、銭田川などの小川があり、儀間川と謝名堂川が二級河川として指定されています。浦地川はクメジマボタルが生息する河川です。



【クメジマボタルの生息地(白瀬川)】

#### ② ため池

カンジダム周辺は、リュウキュウマツの大木等の豊かな緑に囲まれ、自然の壮さを感じさせます。対岸から突き出た形の森は、浮島があるかのように見え、潤いのある景観を形成しています。また、カンジダムは平成 22 年 3 月 11 月に「ため池百選」(農林水産省) に選定されています。

さらに、カンジダムは、クメジマボタル生息地の整備や河川水質浄化を、棚田の再現により実施しており、新たな景観を形成しています。

その他に、本町の主要な河川の上流にはダム湖やため池が数多く分布しています。



【カンジダム自然公園案内板】



【カンジダム】

#### 4) 農業景観

##### ① 農業景観

本町はサトウキビの生産が盛んであり、本町のいたるところに柔らかい緑色のサトウキビ畑が一面に広がっています。サトウキビ畑からリュウキュウマツの木が頭を出し、農地と周辺が一体となった緑豊かな農地景観を形成しています。これらの農地景観は、地域の重要な景観要素となっています。



【サトウキビ畑(字山城付近)】



【ひまわり畑(字謝名堂)】

##### ② 水田の景観

久米島はかつて稲作が盛んであり、フクギ並木や竹等の生垣が繁り、どの集落にも緑があふれていたといわれています。その面影が残る棚田の景観は、本町の独自の郷愁誘う風景のひとつとなっています。ただし、水田が残るのは仲地集落南側の一部となっていることから、かつての米どころとしての久米島のシマグミの復活と、水田の再生が望まれます。



【字仲地の棚田】



【田植えの様子】

##### ■参考 仲里小学校 校歌

- 1 やまはさみどり はてないいなだ  
こがねのほなみ ゆたかによせる  
まつかぜきよいまなびやに  
つどうわれらはなかしょうの  
みんななかよいおともだち



### (3) 集落・市街地景観

#### 1) 集落景観

真謝、宇根、宇江城、仲地、西銘、儀間及び島尻等の集落においては、豊かなフクギの屋敷林や石垣、瓦屋根住宅が多く残っており、伝統的な集落の風景を見ることができます。



【真謝の集落】



【真謝集落の屋敷林】



【上江洲の集落】



【具志川の集落】



【儀間の集落】



【儀間集落鳥瞰】

## 2)市街地景観

新興通りや中央通り等は、各種店舗が立ち並ぶ本町の商業の中心となる地域です。しかし、これらの市街地においては、店舗・住宅の前にプランター等を置くことにより緑のある景観を形成している地域と、緑がほとんど見られない地域があります。今後、緑化の推進等により、地元住民及び観光客にとっても魅力的な商業景観の形成が望まれます。

また、字イーフは、民宿や飲食店が集積しつつあり、イーフビーチを中心に本町の観光エリアとして定着しています。ビーチ通りにはデザイン豊かな洋風の建築物が多く見られ、町内でも特徴的な景観を形成しています。

今後は、字仲泊周辺と字イーフ周辺のそれぞれの商環境を活かした景観形成を図る必要があります。



【緑のある市街地景観(新興通り)】



【緑が見られない市街地景観(中央通り)】



【ビーチ通り】



【ビーチ通り】



【字イーフの市街地景観】



### 3) 歴史・文化的景観

#### ①有形民俗文化財

本町には、国指定の有形文化財として指定されている「上江洲家」や「具志川城跡」をはじめ、県の指定文化財としての史跡や遺跡も多く残っています。それらの文化的景観資源は、本町を代表する歴史的景観要素となっています。

#### ②各集落に点在する拝所

各集落内やその周辺においては、多くの拝所が存在します。それらの場所は古くから住民にとって重要な場所とされ、歴史や文化を感じさせる重要な景観要素となっています。

#### ③文化的景観

無形文化財では久米島紬保持団体が指定されており、真謝の集落では、染色した久米島紬の糸を干している様子を見ることが出来ます。伝統芸能では「沖縄角力」や「ハーリー」「獅子舞」なども行われています。



【上江洲家】



【具志川城跡】



【角力大会が行われる天后宮】



【久米島紬の糸を干している風景】



【角力大会が行われる南謝門】



## (4) 交流・シンボル景観

### 1) 観光施設景観

#### ① ホテル

本町におけるホテルの多くは、海の眺望に優れた場所に立地しており、大規模建築物の少ない本町においては、周辺の景観に与える影響が大きいと考えられます。そのため、周辺の自然景観との調和に配慮した高さ、色彩、意匠・形態とすることが望まれます。



【サイプレスリゾート久米島(字大原)】



【イーフビーチホテル(字イーフ)】



【リゾートホテル久米アイランド(字真我里)】



【ホテルマリンテラス久米島(字イーフ)】

#### ② 久米島空港

久米島の西側に位置する久米島空港は、本町の玄関口として重要な施設であり、建物は波をイメージさせるような外観となっています。

空港の駐車場は緑化されており、潤いのある景観を形成しています。



【久米島空港】

### ③バーデハウス久米島

バーデハウス久米島は、奥武島の南西部に位置する海洋深層水温浴施設です。施設の目の前には畳岩の海岸が広がり、地域住民や観光客が訪れる観光拠点となっています。



【バーデハウス久米島】

## 2)道路景観

### ①県道 89 号線

沖縄県道 89 号久米島空港真泊線は、宇北原の久米島空港と宇根真泊の真泊港とを結ぶ主要地方道で、本町の主要幹線道路です。久米島空港付近の県道 89 号線の松並木は、一直線に伸びる道路と緑豊かな松が良好な景観を形成しています。



【県道 89 号線の松並木(宇大原)】



【県道 89 号線(宇大田)】



【県道 89 号線(宇儀間)】



【県道 89 号線のフクギ並木(宇比嘉)】



【沿道の花壇】



## ②県道 242 号線

沖縄県道 242 号宇根仲泊線は宇根と仲泊とを結ぶ一般県道です。字真謝の県道 242 号線道路の中央には、県指定文化財である真謝のチュラフクギが特徴のある景観を形成しています。



【県道 242 号線のチュラフクギ】



【県道 242 号線(宇根)】



【県道 242 号線より宇江城岳方向を望む(字阿嘉)】



【県道 242 号線の沿道景観(字具志川)】

## ③久米島～奥武島間の海中道路

昭和 58 年に久米島～奥武島間に開設された海中道路であり、道路中央部は架橋となっています。それまでは干潮時は徒歩で、満潮の時は竹馬か漁船を利用していましたが、現在は自動車が自由に往来するようになりました。道路からは、両側に広がる美しい海を望むことができます。



【久米島～奥武島間の海中道路】

### 3) 港の景観

本町は、兼城港、儀間漁港、仲里漁港等の港があります。兼城港はフェリーターミナルとなっており、那覇泊港発・兼城港着の直通便と、那覇泊港から渡名喜島を經由して兼城港に到着する便が運航しています。兼城港では、港にフェリーが停泊している風景をみることができます。また、儀間漁港、鳥島漁港、仲里漁港真泊地区では、毎年旧暦5月4日に海の安全と豊漁を願いハーリーが行われます。



【兼城港のパノラマ】



【儀間漁港のパノラマ】



【仲里漁港真泊地区】



【仲里漁港真謝地区】

#### 4) 産業の景観

国指定重要無形文化財である久米島紬の資料館及び人材育成施設である「久米島紬の里ユイマール館」では、久米島紬の糸紡ぎや染色、製織りの作業を行う風景を見ることができます。

字真謝では、海洋深層水研究所が設立されたことにより、深層水を活用した飲料水、化粧品などが製造され、車エビ養殖等とともに、産業振興における新しい可能性として期待されています。その他、煙突から煙が上がる製糖工場や泡盛製造工場等が本町らしい産業景観を形成しています。



【真綿作りの様子(久米島紬の里ユイマール館)】



【海洋深層水研究所(字真謝)】



【久米島製糖(字儀間)】



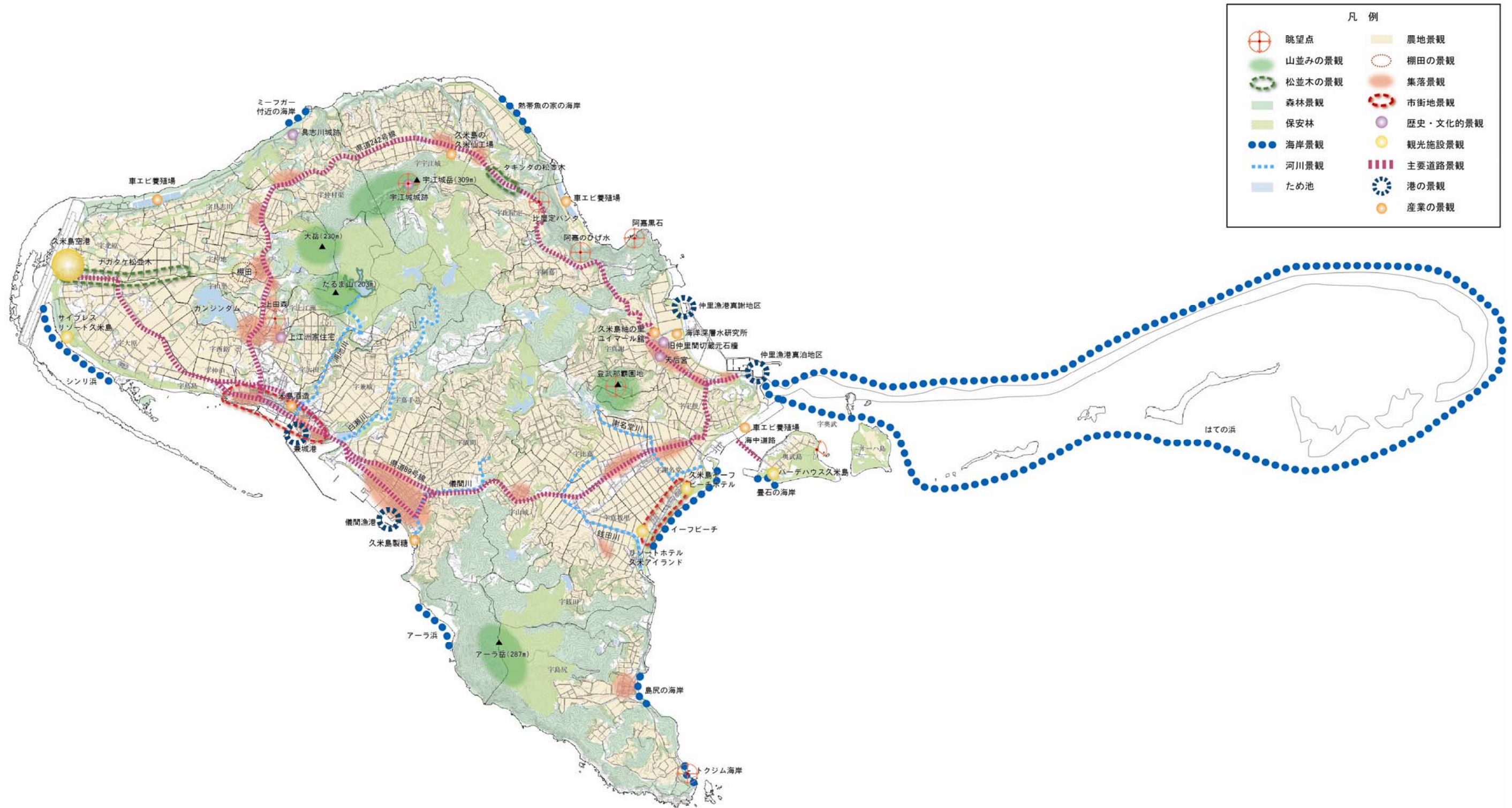
【車エビ養殖場(字宇根)】



【久米島紬の作品(出典:ユイマール館 HP)】



久米島町の景観特性図



## 2. 景観に関する課題

### (1) 良好な自然景観の保全

- ・宇江城岳、アール岳などの山並みの景観の保全。
- ・宇江城城跡や登武那覇園地等の高台より望む良好な眺望の保全。
- ・イーフビーチ、シンリ浜、アール浜等の自然海岸の保全。
- ・海岸部において見られる漂着物の除去。
- ・河川やため池の水辺環境の保全。
- ・松並木やフクギ並木の保全。
- ・自然公園法<sup>\*</sup>の許可の基準の特例の活用<sup>1</sup>の検討。



【宇江城岳】



【裸地や携帯電話基地局が見られる(宇江城城跡からの眺望)】



【白い砂浜が美しいイーフビーチ】



【ビーチに建造物がある(イーフビーチ)】



【アール浜の青い海とアール岳の緑が良好な自然景観を形成している】



## (2) 良好な集落景観の保全

- ・昔ながらのフクギの屋敷林や、瓦屋根住宅、石垣等が多く残っている集落景観の保全。
- ・チュラフクギ周辺に張りめぐらされている電線や電柱の地中化。
- ・手入れがされず瓦屋根が落ちている空き家の管理と修景。
- ・ブロック塀の屋敷囲いの修景。
- ・塀の代わりにとなっているトタン等の除去と生垣化。



【花と石垣が良好な集落景観を形成している】



【チュラフクギ周辺の電線・電柱が景観上好ましくない】



【真謝集落内のブロック塀が好ましくない】



【手入れのされていない空き家】



【塀の役割をしているトタンが景観上好ましくない】

### (3) 農業景観の保全


- ・かつて米の生産が盛んであったという面影が残る棚田景観の保全。
- ・緑豊かなサトウキビ畑と農地に残る森（ムイ）が形成する農地景観の保全。
- ・荒廃した農地の修景。
- ・のどかで良好な農地景観を阻害する工作物の抑制。



【字仲地の棚田】



【サトウキビ畑】



【農地に残る森(ムイ)】



【農業景観の中に携帯電話の基地局が見られる】

#### (4) 中心市街地における景観形成

- ・全体的に緑が少なく、店舗・住宅の前にプランターを置くことにより緑のある景観を形成している地域と、緑がほとんど見られない地域があり、積極的に植栽により潤いのある市街地景観を形成する必要がある。
- ・廃材等の堆積が主要道路沿いに見られ、景観上好ましくないため、植栽等による修景を行う必要がある。
- ・派手な色彩の建築物は、周辺と調和するよう配慮する必要がある。
- ・色彩やデザイン、大きさなどが周囲から突出した建築物の修景。



【緑のある市街地景観】



【植栽スペースのない市街地景観】



【タイヤがむき出しになっており景観上望ましくない】



【主要道路沿いに見られる廃材等の堆積】