







# 久米島 校区

## 土砂・洪水災害

### ハザードマップ凡例

-  土石流  
危険渓流箇所
-  急傾斜地  
崩壊危険箇所
-  災害時広域避難所、  
災害時避難所及び津波避難場所<sup>※</sup>
- 津波避難場所、災害時避難所兼津波避難場所は、  
下線付きの避難所名で示しています。
-  県道

「土石流危険渓流箇所」「急傾斜地崩壊危険箇所」は、沖縄県の「土砂災害マップ」(平成24年1月現在)により、土砂災害による被害のおそれのある箇所の概略を表示したもので、土砂災害の発生や被害の範囲について保証するものではありません。この地図に表示されている場所以外においても、土砂災害が発生する可能性がありますので注意が必要です。