


ヤンガー1号・2号ため池ハザードマップ



避難時の心得 (ため池)

- ◆ため池が決壊する恐れのあるときは、まず高い所などの安全な場所に避難し、安全を確認した後に避難場所へ移動する。
- ◆ガケや川沿い、周りに比べ低い土地を避けて避難する。
- ◆近所と声をかけ合って、家族やグループで行動する。
- ◆スリッパ・サンダル・長靴等は避難時に移動しにくいいため、可能な限り運動靴等の動きやすい履き物で避難する。

日常の心得

- ◆日頃から家族やご近所で災害への対応について話し合い、家や畑から避難場所までの経路や家族の連絡先などを確認しておきましょう。
- ◆浸水の発生しやすい場所や状況を日頃から把握し、危険を感じたら、自主的に避難を心がけましょう。
- ◆みなさんが災害について関心を持ち、いざという時に落ちついて行動ができるよう、日頃から災害に関する正しい心構えを身につけておくことが大切です。

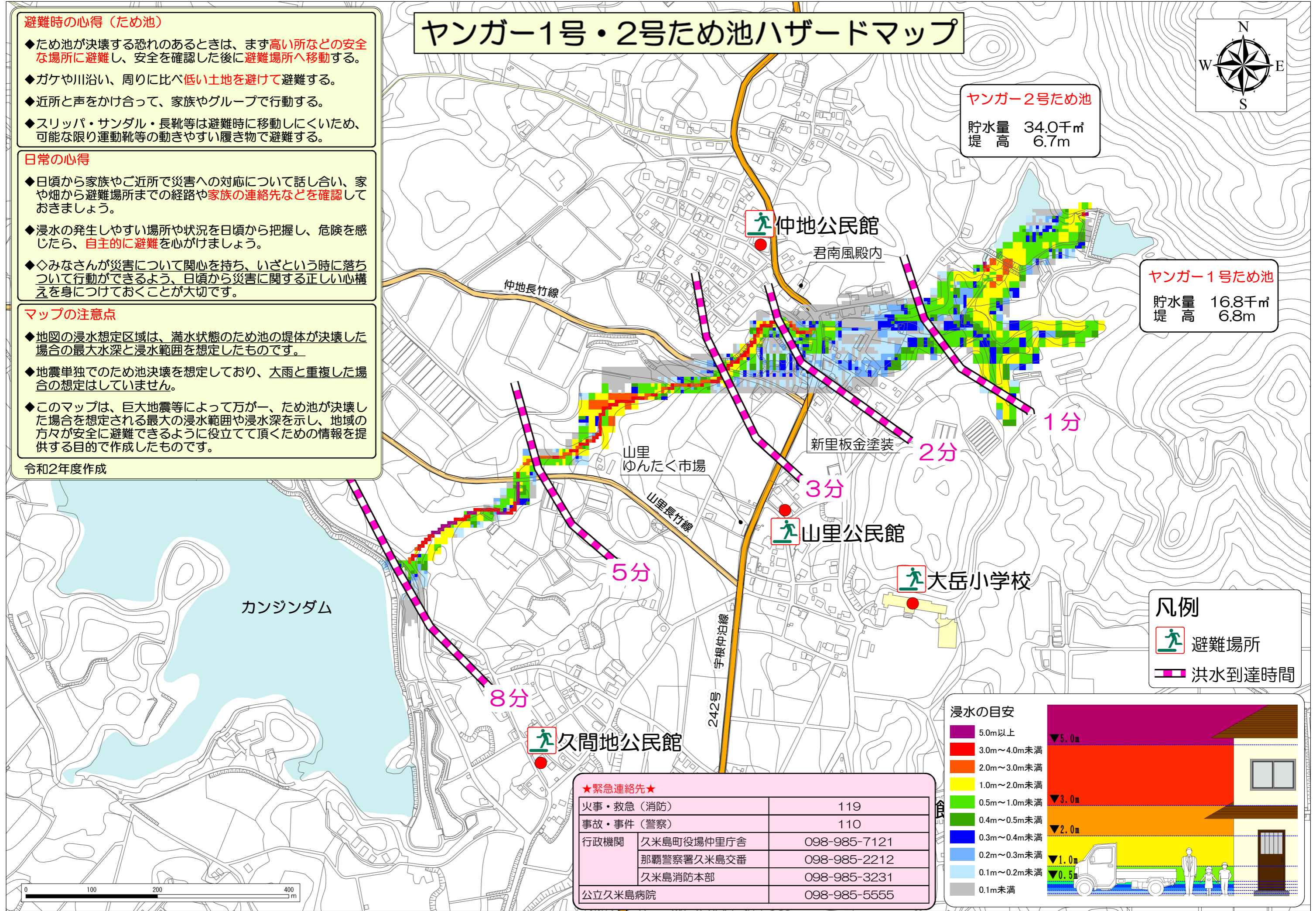
マップの注意点

- ◆地図の浸水想定区域は、満水状態のため池の堤体が決壊した場合の最大水深と浸水範囲を想定したものです。
- ◆地震単独でのため池決壊を想定しており、大雨と重複した場合の想定はしていません。
- ◆このマップは、巨大地震等によって万が一、ため池が決壊した場合を想定される最大の浸水範囲や浸水深を示し、地域の方々が安全に避難できるように役立てて頂くための情報を提供する目的で作成したものです。

令和2年度作成

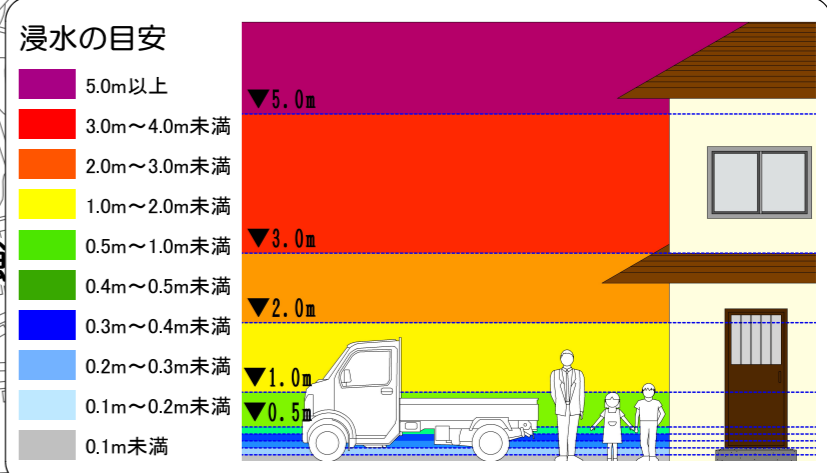
ヤンガー2号ため池
貯水量 34.0千 m^3
堤高 6.7m

ヤンガー1号ため池
貯水量 16.8千 m^3
堤高 6.8m



凡例

- 避難場所
- 洪水到達時間



★緊急連絡先★

火事・救急 (消防)	119
事故・事件 (警察)	110
行政機関	久米島町役場仲里庁舎 098-985-7121
	那覇警察署久米島交番 098-985-2212
	久米島消防本部 098-985-3231
公立久米島病院	098-985-5555

この地図の作成にあたっては、沖縄県知事の承認を得て、沖縄県数値地形図を複製したものである。(令和2年10月23日付け企情第1117号)